

СВЕРДЛОВСКАЯ ОБЛАСТЬ

КАЧКАНАР

ПУТЕВОДИТЕЛЬ



издательство
МАМАТОВ®


2022

Качканар красив в любое время года



Качканар – «столица» городского округа, в состав которого также входят посёлки Валериановск и Именновский. Площадь Качканарского городского округа составляет 318,39 кв. км, что чуть больше государства Мальта. Население – 39,5 тысячи человек, что сопоставимо с Лихтенштейном или Монако.

ГОРОД ДЛЯ ЖИЗНИ



В осеннем «золоте»



Качканарский горно-обогатительный комбинат – промышленное «сердце» города



Западный карьер

Город для жизни

Качканар – один из 47 городов Свердловской области. В чём его отличие от других? Во-первых, он самый молодой в области: его строительство началось в 1957 году, а статус города он получил в 1968-м. А во-вторых, Качканар – пограничный город. Да-да! Качканар – город двух границ. Даже трёх! Сейчас поясним.

Он находится практически на границе Европы с Азией. Также наш город непосредственно граничит с Пермским краем: полчаса хорошего хода – и вы в другом регионе. А третья граница, историческая – так называемая «шуваловская грань», которая в досоветские времена разделяла частные владения «олигархов» Шуваловых и казённые земли Гороблагодатского округа.

В Качканаре есть всё для полноценной жизни. Здесь можно получить хорошее общее среднее, дополнительное и начальное профессиональное образование, достойно потрудиться и организовать досуг. А также приобрести различные товары и получить качественные услуги, в том числе различные виды социальной помощи.

Залогом процветания Качканара является устойчивая и набирающая обороты работа градообразующего предприятия – Качканарского горно-обогатительного комбината. ГОК – это наша гордость, это сила, мощь и красота. Невроятно твёрдая, трудновзрывная руда с 16% содержания железа с помощью современных технологий превращается в концентрат, где железа уже 61,7%. Качканарская руда – природнолегированная: в ней есть ценная примесь в виде пентаоксида ванадия. Ванадий – визитная карточка качканарской руды.

Свой вклад в развитие городского округа вносят предприятия: ОАО «Металлист», ООО «Эмальпровод», ООО «Щебёночно-дробильный завод «Северный»», ООО «Строймашсервис», ООО «Качканартрансжелезобетон» и другие.



*Татаро-башкирский культурный центр –
непременный участник городских мероприятий*



Дворец единоборств



Дворец культуры

Малый бизнес – второй по значимости сектор экономики. В нём занято порядка четырёх тысяч человек. Растёт процент самозанятости.

Качканар – это 60% полезных ископаемых, добываемых в Свердловской области.

Качканар – стратегическая кладовая страны. Ведь к разработке Собственно-Качканарского месторождения ещё только-только приступили! Разведанных запасов руды хватит ещё минимум на 100 лет. В отходах комбината содержится достаточное количество для промышленной добычи редкоземельных и драгоценных металлов: скандия, германия, платины...

Качканар – город инвестиционно привлекательный. Чего стоит только пограничное его положение, с транспортной развязкой между Сибирью и Центральной частью России (в 2004 году введена в эксплуатацию автодорога на Пермь), магистралью с выходом на автотрассу Серов – Екатеринбург, железнодорожной веткой Азиатская – Качканар. Множественные местные инвестиционные площадки готовы для реализации строительных, производственных и других инвестиционных программ (в том числе незадействованные площади бывших птицефабрики и радиозавода «Форманта» и собственного производства железобетонных конструкций).


И, наконец, это просто очень красивый город! В Качканаре нет встречающегося порой гнетуще-убогого пейзажа российских городских окраин с их мрачными, тёмными, разъехавшимися вкривь и вкось от времени и нерадения хозяев домами. И нет грязи дорог, этой вечной беды России. В Качканаре же немногочисленный частный сектор поднимает настроение своими крепкими, добротными, руками сделанными домиками, нарядно выкрашенными заботливыми хозяевами, и ухоженными огородами. Поэтому неофициальное название этого микрорайона – Кулацкий посёлок – почти в десятку.



Арт-объект «Горняцкий фонарь»



Гора Качканар на закате



Скала Верблюд

Застройка города современная, однако Качканар обладает своим архитектурным лицом и узнаваем. Он построен с учётом особенностей местного среднегорного ландшафта и имеет своеобразную планировочную организацию: сочетание прямоугольной и криволинейных структур: основной жилищный массив города разбит на микрорайоны с цифровым обозначением.

И самое главное, город органично вписан в окружающую его природную среду, доминантой которой является гора Качканар. Это удивительное создание природы – символ города, его важная составляющая узнаваемости, бренд, как принято сейчас выражаться. Гора дала имя городу, она – центр притяжения не только для качканарцев, но и многих жителей Свердловской области и даже других регионов страны. Кого-то притягивают невиданные красоты и каменный верблюд, «живущий» на вершине, кого-то влечёт научный интерес, а кого-то – ореол мистичности и загадочности.

Качканар – современный город, живущий не прошлым, а настоящим и имеющий веские основания чувствовать себя уверенно в будущем.




10-й микрорайон





Герб и флаг



Герб Качканарского городского округа сложен и многозначен. В нём мы видим и лазоревое поле, и заполненное зеленью пониженное стропило (геральдическая фигура в виде буквы «Л») чёрно-золотого беличьего (условно-геральдического) меха. Стропило продето в кольцо золотого ключа.

Этот золотой ключик от «земных недр» – эмблема рудных богатств, которая бытовала в городе задолго до начала работ над современным гербом. Узкое стропило – подпора – аллюзия к определению «Урал – опорный край державы». Чёрно-золотой беличий мех – указание на принадлежность к Среднему Уралу. Герб и флаг Качканара были утверждены решением Качканарской городской Думы от 24 января 2002 г. № 126 «О символике (гербе и флаге) Муниципального образования город Качканар». Герб внесён в ГГР РФ под № 927 16.04.2002 г., протокол № 10.

Геральдический совет для городских округов рекомендует использовать Герб со стенчатой короной – престижным геральдическим элементом.

Флаг Муниципального образования город Качканар представляет собой синее полотнище с соотношением сторон 2:3, несущее изображение фигур герба в золотом, чёрном, зелёном цветах (согласно их расцветке в гербе). Обратная сторона полотнища зеркально воспроизводит лицевую. Флаг внесён в ГГР РФ под № 1086 16.05.2003 г., протокол № 16д.



Справочная информация

Автовокзал

ул. Крылова, 8
☎ 8 (34341) 6-97-96

Железнодорожный вокзал

ул. Привокзальная, 1
☎ 8 (800) 775-00-00

Гостиницы

«Октябрьская»
ул. Свердлова, 10
☎ 8 (34341) 3-45-19

«Гармония»
ул. Тургенева, 1
☎ 8 (34341) 6-53-79

«Пятерочка люкс»
ул. Тургенева, 1
☎ 8 (34341) 6-19-88

Профилакторий
«Зелёный мыс»,
здание 1
☎ 8-932-612-43-13

Экстренные службы

ЕДДС1
☎ 05
☎ 8 (34341) 6-88-00

Дежурный ОВД
☎ 02
☎ 8 (34341) 6-86-52

Медицинская помощь

Скорая помощь
☎ 03
☎ 8 (34341) 6-24-15

Поликлиника
ул. Свердлова, 39а
☎ 8 (34341) 6-37-71

Центральная
городская больница,
приёмный покой
ул. Свердлова, 42/1
☎ 8 (34341) 6-09-08

Медицинский центр
«Сейран»
7-й микрорайон, 56
☎ 8 (34341) 6-97-97

Медицинский центр
«Адонис»
4-й микрорайон, 22
☎ 8 (34341) 6-23-78

Стоматологическая
поликлиника
11-й микрорайон, 14а
☎ 8 (34341) 6-04-75

Места для посещения

Дворец культуры
ул. Свердлова, 20
☎ 8 (34341) 3-49-33

Городской
краеведческий музей
ул. Свердлова, 20
☎ 8 (34341) 3-49-34

Выставочный центр
Качканарского ГОКа
ул. Свердлова, 76
☎ 8 (34341) 6-41-07

Городская
библиотека
им. Ф. Т. Селянина
5а микрорайон, 7а
☎ 8 (34341) 6-12-67

Физкультурно-
оздоровительный
комплекс
8-й микрорайон, 5
☎ 8 (34341) 6-91-19

Военно-
патриотический клуб
«Афганец»
4-й микрорайон, 34
☎ 8 (34341) 6-94-55

«Детско-юношеская
спортивная школа
по футболу «Олимп»»
4-й микрорайон, 62
☎ 8 (34341) 3-43-82

«Детско-юношеская
спортивная школа
самбо и дзюдо «Атлант»»
ул. Свердлова, 34
☎ 8 (34341) 2-44-02

*Первый состав
с качканарской рудой*



Нынешний статус муниципального образования – городской округ – позволяет объединить две истории: собственно города с фиксированной датой начала строительства 27 мая 1957 года, и историю территории в составе округа – сколь глубоко удастся копнуть.

НАШЕЙ ИСТОРИИ СТРОКИ



Валериановская драга № 1



Здесь будет город заложен



Качканар начинался с палаток

Нашей истории строки

К сожалению, мы не знаем древнейшей истории наших мест – археологические исследования на территории Качканарского городского округа не проводились. Однако качканарцы периодически находят фрагменты орнаментированной керамики и другие артефакты. Возможно их происхождение из первобытных времён, но вероятнее всё же их принадлежность к коренному населению здешних мест – манси или вогулам, как называли их русские. Когда-то воинственные, но присмирившие к XVIII веку, жившие в гармонии с природой, эти удивительные люди были отличными охотниками и рудознатоками.

По одной из легенд, на горе Качканар по приказу повелителя Сибирского царства хана Кучума совершалось великое камлание в период сибирского похода Ермака. «Не на горе, а в горе!» – поправляют знатоки, имея в виду то, что камлания проходили в замкнутом пространстве, то есть в пещерах. И рассказывают об одной такой большой пещере в горе, где множество серебряных предметов, а посередине водной глади – серебряный идол. Вход в пещеру завален манси, которые откочевали на север. И если кто ту пещеру порушит, то... – но не будем о грустном.

По всей видимости, манси-вогулы и показали гору Качканар русским рудознатокам – как это было со знаменитой горой Благодать.

Исследователи

Гору Качканар исследовала целая плеяда выдающихся учёных, каждый из которых в отдельности сделал бы честь любой территории. У нас же их – целое созвездие.

Первый в этом ряду – выдающийся учёный-естествоиспытатель **Пётр Симон Паллас**. «Богатая железною рудой, высокая гора Кесканар» была обследована им в 1770 году. На учёного произвели большое впечатление «тучные железняки», в частности то, «что вынутой из сего рудника пудовой магнит подымал тяжесть

пяти пуд, что... кажется ещё не бывало». Описание горы Качканар вошло в труд академика «Путешествие по разным местам Российского государства».

А вот выдающийся английский геолог сэра **Родерик Импи Мурчисон**, побывавший в наших краях в 1840–1841 годах, имел личный научный интерес: помимо прочего, он искал здесь обоснования для уточнения периодизации геологической истории Земли.

Великое камлание

Коренное население здешних мест – манси. Замечательные охотники, они придавали сакральное значение горам вообще и горе Качканар в частности.

Существует гипотеза, что на горе Качканар совершались жертвоприношения. А по сведениям буддийской общины,



именно здесь состоялось великое камлание в период сибирского похода Ермака. Путь великого завоевателя проходил по реке Туре, что буквально в 20 километрах от нашей горы. Камлание проводилось по приказу тогда всесильного правителя Сибирского ханства чингизида Кучума. Результатом должен был стать ответ на вопрос: оказывать ли русским сопротивление?

Происходило действие в пещере со стороны нынешнего

посёлка Косья. Шаманы были единодушны: сопротивление бессмысленно, следует покориться. Но хан Кучум не принял во внимание предостережение, поэтому был разбит дружиной Ермака и бежал. Хотя впоследствии отомстил своему обидчику: в ночь с 5 на 6 августа 1584 года во время боя на острове на реке Вагае Ермак был убит. Однако личность казачьего атамана была опоэтизирована, а Кучум в народном сознании остался злым, жестоким, коварным, «презренным царём Сибири».

Что касается пещеры-капища, то тут много таинственного. В ней якобы находилось подземное озеро, посредине водной глади которого стоял идол. В пещере было множество предметов из драгоценных металлов. Манси, по мере колонизации территории русскими, частью были ассимилированы, частью откочевали на север. Вход в пещеру был завален. Существует поверье, что если святилище будет нарушено, это принесёт катастрофические последствия для всех нас.

Каждое имя – предмет отдельного исследования, но мы их дадим хотя бы списком: **Э. К. Гофман, А. П. Карпинский, А. А. Краснопольский, Е. Н. Барбот де Марни, Н. К. Высоцкий...**

Однако конечный вывод исследований был неутешительный: бедные по содержанию качканарские руды сочли непригодными для использования. Какое-то количество магнитного железняка, так восхитившего Палласа, было выбрано (кстати, качканарскую руду пробовал использовать для своего Николае-Павдинского завода известный уральский промышленник **М. Походяшин**). Основная масса рудных запасов стала отложенным спросом. Но! Качканарские недра, кроме титаномагнетитов, содержат дуниты, перидотиты и пироксениты, а они – источники россыпей драгоценных металлов: золота и платины. И во второй половине XIX – начале XX века разворачивается интересная, насыщенная событиями, по-своему романтическая история.

Золотоплатиновая эпопея

Во второй половине XIX – XX веке окрестности горы Качканар оказались в эпицентре развернувшейся в нашем крае «золотой (платиновой) лихорадки». Таящиеся в качканарских недрах дуниты, перидотиты и пироксениты – источник россыпей драгоценных металлов. Поэтому практически по всей окружности горы располагались многочисленные прииски. Многие из них были очень богаты платиной. Старожилы рассказывают, что старатели делили между собой земельные паи рукавицами – чуть ли не до сантиметра.

Среди таких приисков – Качканарский на речке Утянке. Прииск входил в Косьинскую группу приисков, принадлежавшую семье графов Шуваловых. Обстоятельств его открытия и всего, что с ним связано, мы пока не знаем. Упорно бытует мнение об исключительном богатстве этого прииска. Якобы в иные дни с бутары на Качканарском прииске снимали



Платиновый прииск возле горы Качканар



Семейное старание. 1943 год



Вскрышные работы.
Вывоз грунта



Горно-обогатительный
комбинат строится

до пуда (16,38 кг) платины. В такие дни стреляла пушка.

Документально этот факт никак не подтверждён, но старожилы упорно стоят на своём. Более того, супер-ас драгер М. В. Михеев, ветеран Великой Отечественной войны, ссылаясь на своего отца-старателя, утверждает, что очень редко, но пушка стреляла и два (!) раза.

«А вот три раза никогда не стреляла», – говорит заслуженный ветеран.

Суровые годы Великой Отечественной

Мы не можем точно сказать, сколько рабочих драг и старателей приисковых посёлков Валериановского, Именновского, Покровского и Вайнера (последние два уже не существуют) ушло на фронт, но мы точно знаем, сколько не вернулось. В 1985 году в посёлке Валериановске был торжественно открыт памятник погибшим. Этому предшествовала колоссальная поисковая работа, результатом которой стали 119 фамилий наших земляков, обретших бессмертие на плитах мемориала.

Оставшиеся – старики, женщины и дети – продолжали добывать всё тот же стратегический металл – платину. Вот как об этом, на примере своей бабушки Г. В. Звягиной, пишет ученица школы им. К. Н. Новикова Маша Барт: «Бабушка работала в бригаде Иванова, старичка-инвалида. В бригаде были такие тяжёлые породы, на них ставили трафареты. Трафареты прижимали тяжёлыми решётками, а на решётки валили землю, откидывая камни. Бабушка, как малолетка, откидывала камни. Руки болели так, что вечером не могла поднести ложку ко рту.

Зимой работала в шахтах, промывала землю на станке, таскала дрова, кипятила воду и всё время обливала станок кипятком, чтоб не замёрз. Породу мыли скребком. Намывка была не очень большая. Платили как несовершеннолетней – 50% зарплаты. Платили бонами. Это такой талон с номером (1 бон – 30 рублей).


На боны можно было купить вещи, обувь, но они были очень дорогими, а денег не хватало даже на продукты. Но и это была добавка к зарплате матери».

Пульс жизни посёлка отражают протоколы заседаний исполнительного комитета Валериановского поссовета, в которых зримо присутствует война: проработка письма о сборе тёплых вещей для бойцов Красной Армии, проработка решения райсовета о заготовке сушё-

Василий Николаевич Митягин

Родился 25 января 1934 года в Кировской области.

В 1960 году В. Н. Митягина переводят вместе с бригадой на строительство



Качканарского горно-обогатительного комбината. Здесь ярко раскрылись талант и профессионализм Василия Николаевича: он принимал непосредственное участие в монтаже сложнейших конструкций горно-обогатительного комбината.

За выдающиеся производственные успехи, достигнутые при строительстве

первой очереди Качканарского горно-обогатительного комбината, Указом Президиума Верховного Совета СССР в 1964 году В. Н. Митягину было присвоено звание Героя Социалистического Труда. В то время ему было 30 лет!

В. Н. Митягин активно принимал участие в общественной жизни города. Будучи членом бюро Качканарского городского комитета КПСС, много сделал для города и комбината.

В 1980 году его переводят на работу в Тобольский участок Тюменского СМУ треста «Уралстальконструкция» на строительство крупнейшего в стране химического комбината.

Выйдя на пенсию, вернулся жить в город Качканар.

Василий Николаевич своим умением активно работать, честностью и трудолюбием завоевал глубокое уважение всех, кто знал его и кто с ним вместе работал.

1 августа 2012 года ушёл из жизни.

ного картофеля для нужд РККА, обсуждение решения райсовета от 23/II 1942 года за № 83 о бытовом обслуживании раненых красноармейцев и командиров, вышедших из госпиталей, и т. д.


А в биографии вернувшихся с войны героев будет ещё одна красивая глава.

Последняя великая стройка Свердловской области

Приоритетно развивавшиеся в советское время тяжёлые отрасли промышленности нуждались в металле. Особенно это было актуально для опорного края державы. Между тем традиционные источники сырья подысчерпались. Как кстати оказалось Качканарское месторождение! Хотя споры по поводу целесообразности его разработки велись жаркие: в практике ещё не бывало разработки руд с 16% содержанием железа. Зато на другой чаше весов – возможность разработки открытым способом, малый процент вредных примесей и, самое главное, природная легированность качканарских руд благодаря наличию в них чудесного металла – ванадия. Конец дискуссиям положил XX съезд КПСС, в решениях которого читаем: «Обеспечить освоение новых железорудных месторождений, ввести в действие Качканарский горно-обогатительный комбинат на Урале».

27 мая 1957 года началась грандиозная трудовая эпопея, результатом которой стали красавец-город и мощный горно-обогатительный комбинат. Это был реальный трудовой подвиг! И совершили его свободные люди: труд заключённых на стройке не использовался. Рабочие «первого часа» – жители близлежащих посёлков. В 1958 году стройку объявили всесоюзной ударной комсомольской, и сюда устремляются молодые люди со всех концов страны. Очень много было уволившихся в запас военнослужащих, а в 1960 году в Качканар прибыл целый эшелон моряков-балтийцев.

*Панорама пускового комплекса
Качканарского горно-обогатительного комбината*



Александр Васильевич Мурашов

Родился 12 октября 1916 года. С 27 мая 1942 года – на фронте. Его путь – от Сталинграда до Берлина. Строил переправы



через Днепр, Горынь, Стоход, Стырь, Вислу, Одер. Особенно запомнился Днепр в районе Киева.

27 мая 1957 года бывший фронтовик возглавил комплексную бригаду строителей. Именно «мурашовцам» доверяли самые сложные и ответственные задания при строительстве ТЭЦ, фабрики окатышей и других особо важных объектов. Одним из первых в Качканаре в 1958 году Александр Мурашов был награжден орденом Трудового Красного Знамени за достигнутые успехи при строительстве первой очереди Качканарского ГОКа, а в 1963 году был удостоен звания Героя Социалистического Труда.

В 1977 году ему было присвоено звание «Почётный гражданин г. Качканара». В 2016 году установлена мемориальная доска на доме, где он жил.

Замечательный уральский поэт Л. Сорокин прочувствовал качканарскую романтику:

*Из Молдавии,
Из Казахстана
Парни едут к нам навсегда.
Не баулы да чемоданы,
А свои заветные планы
И мечты привозят сюда.
Здесь, в тайге, прописано счастье,
Счастье самых крутых дорог...
Вот ещё из воинской части
В Качканар спешит паренёк:
«Мне работу дайте, да койку,
Да, пожалуйста, поскорей.
Комсомольскую вашу стройку
Я считаю давно своей.*

*Покажите, что есть, что будет». –
Слышим волжский мы разговор...
Качканар – это узел судеб,
А не просто узел дорог.*

Наряду со строительством корпусов шла отработка технологии получения железо-ванадиевого концентрата. 8 июня 1963 года был получен первый концентрат. Это была выдающаяся трудовая победа, венчавшая усилия учёных и практиков. Но самая большая победа была одержана 30 сентября 1963 года – в этот день Государственная комиссия подписала акт о вводе в эксплуатацию первой очереди Качканарского ГОКа. Впереди будет ещё долгий и упорный труд по наращиванию мощностей, но страна уже начала стабильно получать продукцию флагмана горнорудной промышленности.

В 1968 году Качканар получил статус города, Качканарская городская комсомольская организация была награждена орденом Трудового Красного Знамени. По труду – и честь. А Качканар получил устойчивый эпитет –


Город юности

В 1970–1980-х годах город активно развивался. Численность населения на пике составляла 51 тысячу человек. Огромный вклад в развитие города вносили предприятия: трест «Качканаррудстрой», завод ЖБК треста «Стройдеталь-70», завод ЖБИ «Запсибнефтьстрой», завод по ремонту горного оборудования, автобаза, управления и участки трестов «Уралспецстрой», «Востокметаллургмонтаж», «Уралстальконструкция», «Сантехмонтаж» и другие.

А сердцем города был горно-обогачительный комбинат – градообразующее предприятие. ГОК тащил на себе два веза. Он давал отличное сырьё для металлургической промышленности. В то время лучшие образцы отечественной продукции отмечались особым пятиугольничком – Государственным знаком качества. Такого отличия были удостоены и качканарский



Качканар — их судьба



Совещание проводит Секретарь ЦК КПСС В. И. Долгих. 1974 год



Качканарский троллейбус

агломерат, и качканарские окатыши. Вспоминается, как во время одного торжественного мероприятия представители НТМК кланялись качканарским горнякам, благодаря их за отличное сырьё для нижнетагильских домен.

Но, помимо этого, на ГОКе лежало жизнеобеспечение города. На балансе комбината числилась львиная доля городского жилищного фонда, который нужно было содержать и обслуживать. Дворец культуры, дворец спорта, стадион, пионерский лагерь «Чайка» многими воспринимались как городские объекты, хотя на самом деле это был гоковский соцкультбыт. А ещё был пионерский лагерь в Феодосии, где поправляли здоровье сотни качканарских ребятшек! Что ещё? Необъятные гектары и фермы подсобного хозяйства «Сигнальный». Футбольная команда ГОКа «Горняк» – визитная карточка города. Да всего и не перечислить. Так что не сидели без дела более десяти тысяч трудящихся комбината. Везде приходилось успевать.

Думали, так жизнь и будет идти по раз и навсегда (как казалось) заведённому порядку. Но грянула перестройка. За ней – рынок и рыночные отношения. Приметы той поры – многомесячные задержки зарплаты, забастовки, яростные битвы за раздел и передел собственности...

Как и другие населённые пункты страны, Качканар понёс потери. Но ведь выстоял! Даже в «лихие» девяностые годы появились учреждения социальной поддержки населения, сформировались и стали активно действовать общины мусульман и православных христиан, открылись две детские спортивные школы...

В 2013 году начались занятия в новой общеобразовательной школе, расположенной в 10-м микрорайоне. Это настоящий дворец – с богатым комплексом помещений и оборудования для занятий по основным предметам, в спортивных секциях и творческих кружках. Современные бассейн и спортзал, кинозал и стадион позволяют проводить мероприятия городского

День Победы.
Глава округа А. А. Ярославцев





Управление ЕВРАЗ КГОК



Детско-юношеская спортивная школа «Олимп»



В парке «Прометей»

и окружного уровня: спортивные соревнования, театральные спектакли, музыкальные концерты и праздники.

Город активно благоукрашается: построены здание спортшколы «Олимп», дворец единоборств «Атлант», открыты новые арт-объекты, аллея арок, парк «Прометей»...

Залог стабильности города – динамичное развитие градообразующего предприятия ОАО «ЕВРАЗ КГОК». Сегодня Качканарский ГОК осуществляет стратегически важный проект – освоение Собственно-Качканарского месторождения. Добыча сырья на этой площадке – залог бесперебойной работы Качканарского ГОКа как минимум на 100 лет.

Сотрудничество администрации Качканара и градообразующего предприятия – один из лучших примеров социального партнёрства на Среднем Урале.

За каждым событием качканарской истории – люди с твёрдым, как качканарская руда, характером, которые любят свой город. А это значит, что впереди ещё много славных дел – на благо Качканара, на благо всей страны.





Имена в истории



Паллас Пётр Симон (1741–1811). Выдающийся немецкий и русский учёный, «медицины доктор, естественной истории профессор, российской императорской академии наук, вольного экономического С.-Петербургского общества, Римской императорской естествоиспытательной академии и королевских английского, шведского и Геттингского собраниев член». Положил начало научному исследованию горы Качканар.

Походяшин Максим Михайлович (1708–1781). Верхотурский купец 1-й гильдии, горнозаводчик, «североуральский Демидов». Предпринял одну из первых попыток использовать качканарскую руду для своего Николае-Павдинского завода (1768).



Мурчиссон Родерик Импи (1791–1871). Английский геолог, профессор геологии и минералогии Эдинбургского университета (1871). Исследуя строение Уральских гор, в 1840 году побывал на горе Качканар. В результате им был выделен новый геологический период в истории Земли – последний период Палеозойской эры – Пермский (285–250 млн лет назад).



Аткинсон Томас Уитлэм (1799–1861). Английский художник, архитектор. В 1848–1853 годах с разрешения императора Николая I совершил путешествие по азиатской части России, в ходе которого побывал на горе Качканар. Этот факт красноречиво описан им в книге «Восточная и Западная Сибирь».



Гофман Эрнст Карлович (Эрнст Рейнгольд) (1801–1871). Выдающийся учёный, путешественник, геолог, профессор, генерал-лейтенант. В ходе 3-й Уральской экспедиции (1853–1859) исследовал гору Качканар (1857). Составил подробную карту наших мест.



Карпинский Александр Петрович (1846–1936). Классик отечественной геологии, академик, первый президент Академии наук СССР (1925–1936). Будучи очень молодым учёным, посетил Качканар. Результатом стала диссертация для получения звания адъюнкта по кафедре геологии Горного института «Об авгитовых породах деревни Мулдакаевой и горы Качканар на Урале» (1869).



Барбот де Марни Евгений Николаевич (1868–1939). Выдающийся геолог, горный инженер, профессор Ленинградского университета, крупнейший специалист по золотоплатиновым месторождениям в нашей стране, основоположник открытого способа разработки месторождений полезных ископаемых. В 1889–1890 годах провёл основательную разноплановую разведку качканарских руд.



Высоцкий Николай Константинович (1864–1932). Геолог, горный инженер, крупнейший специалист по геологии платиновых месторождений в России. Исследовал гору Качканар и её окрестности на наличие платины. Результаты данных исследований содержатся в его книге «Месторождения платины Исовского и Нижнетагильского районов на Урале».

Шувалов Павел Петрович (1847–1902). Граф, один из представителей знатного рода, «совладелец» горы Качканар: «шуваловская грань» – граница между казёнными землями и шуваловскими владениями – проходит как раз по горе.



Бурдаков Викторин Яковлевич (1861–1941). Золотопромышленник, личный почётный гражданин, действительный член Уральского общества любителей естествознания (УОЛЕ), меценат. Владел приисками близ горы Качканар, в том числе Валериановским (ныне посёлок Валериановск в составе Качканарского городского округа). Награждён золотой медалью на Анненской ленте.



Черданцев Александр Алексеевич (1871–1943). Выдающийся учёный-краевед, автор Уральского библиографического словаря и множества других научных работ. В 1904 году был в наших краях и сделал снимки горы Качканар и других объектов.



Ельцин Борис Николаевич (1931–2007). Советский партийный, российский политический и государственный деятель, первый президент России. Будучи заведующим строительным отделом, первым секретарём Свердловского обкома КПСС, приезжал в Качканар. Запомнился качканарцам своим нестандартным поведением, неординарными поступками.



Казанец Иван Павлович (1918–2013). Советский государственный деятель, министр чёрной металлургии СССР (1965–1985). В ранге министра неоднократно бывал в Качканаре, способствовал решению проблем Качканарского ГОКа.



Долгих Владимир Иванович (1924–2020). Советский партийный деятель, секретарь ЦК КПСС, кандидат в члены Политбюро ЦК КПСС, дважды Герой Социалистического Труда. По линии Центрального Комитета курировал металлургическую промышленность. В апреле 1975 года в Качканаре провёл совещание по реконструкции и расширению Качканарского ГОКа.



Воронин Геннадий Андреевич (1934–2004). Чемпион мира по конькобежному спорту (1959 год, Осло, дистанция 500 м). В конце 60-х – начале 70-х годов жил и работал в Качканаре, тренировал конькобежную секцию.



Бурак Александр Филиппович (1921–1997). Заслуженный художник РСФСР, профессор Свердловского архитектурного института. В своих полотнах запечатлел трудовой подвиг строителей Качканара.



Фонтан
«Портал в будущее»



Познакомиться с Качканаром можно, проехав по нему на личном транспорте. Город имеет компактную планировочную структуру, поэтому если в запасе есть пара часов и погода позволяет – можно и прогуляться пешком.

**ОБЗОРНАЯ ЭКСКУРСИЯ
ПО ГОРОДУ**



Здание администрации



Детская поликлиника



Первомайка

Маршрут № 1

Обзорная экскурсия по городу

1. Здание администрации

Типовое, но именно здесь генерируются и воплощаются в жизнь планы по развитию города. Не возбраняется войти внутрь. На первом этаже – стенд «Почётные граждане города Качканара». Эти люди – наша гордость, наш золотой фонд. Первостроители А. В. Мурашов, В. А. Попов, Ф. Т. Селянин, В. И. Кусов, руководители города К. П. Сухенко, Д. И. Гикалов, В. Ф. Мионов, Н. И. Иванов, А. А. Калугин, чудо-доктора Т. Ф. Молдованова, В. В. Васильев, С. Ф. Самочёрнова, А. А. Картавцев, Е. Д. Карманович, педагог Р. М. Сабанина, милиционер Р. П. Лебедев, «командиры производства» Ю. П. Бабкин, Н. Я. Ерёмин, В. В. Гаркачёв, С. К. Ульянова, рабочий А. Г. Новосёлов, журналист Г. П. Краснопевцева и перешагнувший 100-летний рубеж С. В. Кадачиков.

2. Детская поликлиника

Построена в 1969 году. В 2007 году поликлиника расширилась пристроем. Взросление маленьких качканарцев происходит под пристальным наблюдением высококвалифицированных врачей. Поликлиника рассчитана на 261 посещение в день.

3. Первомайка

Район первоначальной застройки. Мы не найдём здесь архитектурных изысков. Этот район – типичный образец застройки конца 50-х годов XX века, и в этом смысле – своеобразный градостроительный памятник эпохе. Но с какой радостью вселялись в новые дома первостроители! Вот улица Качканарская – центр притяжения жителей тех лет: на ней располагались магазины («Охотный ряд»), женское и мужское общежития. По этой первой заасфальтированной улице шагали праздничные демонстрации, здесь же было излюбленное место





Аллея арок

Арт-объект
«Атланты держат Землю»Арт-объект
«Связь поколений»

Качканарская стена

гуляний и прогулок качканарцев. Изумительно передаёт атмосферу тех лет фильм «Девчата», который снимался в это же время и всего в 30 км от Качканара.

4. Парк «Прометей»

Создание этого парка было мечтой первостроителей. Но в реальность эта мечта воплотилась в наши дни. Сегодня парк – и мемориальный объект, и площадка для проведения городских мероприятий, и место отдыха качканарцев. В 2022 году в парке установлена скульптурная композиция «Связь поколений». Это поколение ветеранов-фронтовиков, коих проживало в Качканаре до полутора тысяч, это поколение их детей – первостроителей и просто строителей-созидателей, и это поколение внуков – ныне экономически активного населения города.

5. Арт-объект «Атланты держат Землю»

Для качканарцев, в том числе покинувших по разным обстоятельствам родной город, Качканар – центр мироздания, собственно для него и существует Земля! Так и воспринимается данный объект, который установлен близ шикарного Дворца спортивных единоборств.

6. Качканарская стена

В 1968 году был сдан в эксплуатацию Дворец культуры. В силу горного рельефа он оказался в довольно глубокой низине, так что транспорт двигался по улице на уровне второго этажа Дворца.

Некоторое время спустя часть грунта была снята, улица понижена вровень с ДК, а срез подпёрли стеной из железобетонных плит, общей протяжённостью примерно двести метров. Стену эту в народе сразу прозвали «китайской». Позднее родилась идея расписывать её детскими рисунками. Наконец, в 2021 году её расписал уличный художник Висмут Тляшев и она стала одной из достопримечательностей, и уж никак не «китайской» стеной, а своей, качканарской.







Дворец спорта



Стадион «Горняк»



Качканарское море

7. Фонтан «Портал в будущее»

Фонтан открыт 27 сентября 2013 года в ознаменование 50-летия ЕВРАЗ Качканарского ГОКа. Олицетворяет две эпохи в развитии предприятия: разработка Гусевогорского месторождения и Собственно-Качканарского, с которым и связано будущее Качканара как минимум на 100 лет.

Композиция состоит из каменной арки, через которую проложена дорожка – символ портала в будущее. Сквозь арку видно гору Качканар. Вокруг арки – круглый бассейн, из которого бьют несколько фонтанных струй. В жаркие летние дни здесь активно проводит время детвора – тоже будущее Качканара.

8. Аллея арок

Объект возник в результате благоустройства городской среды. Никакого подтекста и символики аллея не несёт, это просто одно из красивых мест города, где также можно отдохнуть и подумать, какой же он прекрасный, наш Качканар!

9. Дворец спорта

Это любимое место качканарцев – приверженцев здорового образа жизни. Великолепный бассейн, сауна, тренажёрный зал, прекрасные залы для занятий игровыми видами спорта и фитнесом позволяют отлично организовать досуг, укрепить здоровье, совершенствовать спортивное мастерство.

10. Стадион «Горняк»

С момента своего открытия в 1976 году стадион стал основной ареной проведения спортивных мероприятий, прежде всего футбольных баталий с участием качканарской команды «Горняк». В разное время в составе ветеранских сборных на поле стадиона играли А. Хомич, И. Нетто, Э. Стрельцов, А. Шестернёв, Г. Хусаинов, Ю. Гаврилов и многие другие звёзды отечественного футбола.

В зимнее время на стадионе работает каток. Организован прокат спортивного инвентаря.






Качканарский дворик



Качканарские «трилистники»



Огни любимого города

11. «Качканарское море»

Так называют качканарцы Нижневыйское водохранилище, площадь которого 562 гектара, глубина 10–15 метров, а в районе плотины – 40 метров.

Наряду с водохранилищем Верхневыйским, источником водоснабжения города, оно возникло благодаря подвигу первостроителей, которые возвели на реке Вые мощные гидротехнические сооружения, называемые словом «плотина».

Сегодня Нижневыйское водохранилище – место отдыха горожан.

12. Качканарский дворик

Расположен в 8-м микрорайоне. С виду – дворик как дворик. Только этот – с фонтанчиком в виде лебедей – подарок городу кузнеца Владимира Константиновича Малышева. Подарок не единственный: им же изготовлен фонтан в виде тюльпанов.

13. Гора Качканар и 12-этажные дома-«трилистники»

Это архитектурная и природная доминанта города, позволяющая узнавать его среди прочих. Гора Качканар – главная достопримечательность города, давшая ему имя и ставшая его символом. Дома-«трилистники», удачно вписанные в природный ландшафт – яркий пример того, как при типовой застройке можно создать неповторимый облик населённого пункта.

Фото на память не наказуемо делать повсеместно, но здесь – обязательно!



Парк «Строитель», 1963 год



Парк «Строитель» – одно из любимых мест отдыха качканарцев, историческое сердце города: отсюда началось его строительство. Каждый его уголок напоминает о романтике первых лет строительства, что отразилось в творчестве поэтов.


ПРОГУЛКА ПО ПАРКУ



«Первые палатки»



Здесь был «кинотеатр» под открытым небом



Вид на гору Долгая

Маршрут № 2

Прогулка по парку

1. Памятник первостроителям «Первые палатки»

27 мая 1957 года началась вырубка леса от посёлка Валериановска к горе Долгой – месту будущей стройки. А 21 июня на гору были доставлены палатки и на отвоёванном у тайги плацдарме был разбит палаточный городок. Это было значимое событие, ведь раньше приходилось ночевать в шалашах, а иногда и просто у костра. А сейчас появились элементарные бытовые условия: кровати, возможность приготовить горячую пищу, организовать досуг.

Комендантом палаточного городка стала Нина Фёдоровна Литвиненко, бывшая фронтовая медсестра, ныне – Почётный гражданин города.

К зиме не успели построить жильё, поэтому зиму 1957/58 года провели в палатках.

В 1982 году, когда отмечалось 25-летие начала строительства, в парке появился памятник «Первые палатки». Памятник – знак благодарности и признательности строителям Качканара «первого часа»: тем, кто прорубался сквозь тайгу, строил первые дома будущего красавца-города, начинал строительство горно-обогательного комбината.

*В старом парке, среди сосен,
Пусть ещё не вековых,
Белый парус трёх палаток,
Трёх бессменных часовых.*

*Здесь рождался этот город,
Город юности моей,
Мне казался белый парус
Краше всяких кораблей.*

*Три белые палатки –
Свидетели живые.
Три белые палатки –
Вы как сторожевые.*



*Хочу при встрече с вами
Рукою вас коснуться,
Хочу пообещать вам
Всегда сюда вернуться.*

*В старом парке, среди сосен,
Можно тихо побродить.
В час рассветный можно травы,
В росах спящие, будить.*

Василий Алексеевич Пушкарёв

В. А. Пушкарёв родился 7 марта 1932 года в деревне Пушкари Кировской области в семье колхозников.



В 1958 году приехал на всесоюзную комсомольскую стройку. Строил город Качканар, Качканарский ГОК и другие промышленные объекты. Трудился там, где было необходимо. Садился за рычаги любой машины – бульдозера, трактора, экскаватора, крана. Он был ответственным, принципиальным человеком. Человеком чести. В 1961 году ему было при-

своено звание «Ударник коммунистического труда». Награждён знаком «Отличник социалистического соревнования».

В июне 1964 года Указом Президиума Верховного Совета СССР за выдающиеся производственные успехи, достигнутые при строительстве первой очереди Качканарского горно-обогатительного комбината, Василий Пушкарёв был удостоен самого почётного звания – Героя Социалистического Труда с вручением ордена Ленина и золотой медали «Серп и Молот».

В 1968 году переехал на Белгородчину, строил город Губкин, Стойленский, Лебединский горно-обогатительные комбинаты, Оскольский электрометаллургический комбинат в г. Старый Оскол. Строил заводы в Волгограде, в Россоши Воронежской области, в Курске атомную электростанцию.

9 августа 2013 года открыта мемориальная доска на доме, где жил герой.

*Тёплой ночью можно звёзды
Над палатками считать.
Здесь мой город начинался,
Здесь всегда ему стоять.*

*Ну а если так случится,
Что уехать нужно мне,
Я монетку свою брошу
К белокаменной волне.*

*Белый парус мне поможет
Продержаться вдалеке.
Город юности приснится
Мне в красивом ярком сне.*

2. «Качканарское кино»

Кино было не только «важнейшим из всех искусств», но и любимым досугом жителей палаточного городка. «Планы по кинофикации» перевыполнялись на 130–140%. Где показывали фильмы? Сначала – просто под открытым небом – как стемнеет. В импровизированном клубе: двух соединённых палатках (сейчас на этом месте спортивный зал «Спутник»). Киномеханик В. С. Сазанов рассказывает: «Работаю я на Качканаре, как на целине: клуба нет, картины гоним в палатках. Зачастую ломаются подпорки, и снег сваливается вместе с крышей, с брезентом на зрителей». Позднее построили крытый ангар. А в 1963 году близ парка распахнул свои двери кинотеатр «Юность».

А какие были фильмы! «Два капитана», «Максим Перепелица», «Овод», «Солдат Иван Бровкин»... И, конечно же, «Павел Корчагин» с Василием Лановым в главной роли.

«Качканарское кино» сильно впечатлило известного уральского поэта Льва Сорокина.

*Когда сказать о честности мне надо,
О первых качканарцах говорю...
Зарылись в темень горные громады,
Закрыв собой вечернюю зарю.*



*Все складочки расправив на экране,
Механик зычно объявил звонок.
И качканарцы ждут, чтоб на поляне
Застрекотал кузнечиком движок.*

*А фильм сегодня о делах сердечных!
Ну а вокруг не стены, а леса
И звёздами прибитые навечно
Мерцающие низко небеса.*

*Со всех сторон входи – и в кинозале,
Какой захочешь, занимай пенёк.
Но только все билеты покупали
И сдачу брали, кто какую мог.*

*Кассиры сами, сами контролёры –
Так кто же здесь способен на обман?
Из-за лесов заглядывают горы
На светлый оживающий экран.*

*Ворчал беззлбно за спиною кто-то,
Что кинофильм опять безбожно стар.
Сгребал механик выручку без счёта:
Чего считать? Ведь это – Качканар!*

*Но до конца сеанса парень рядом
Держал билеты, смятые давно...
Мне говорить о честности не надо:
Я помню качканарское кино!*

3. Танцплощадка

В любом городском парке есть эстрадная площадка – место проведения различных творческих мероприятий. В нашем парке их – две. Но мы вспоминаем первую танцплощадку. Ту, что была в палаточном городке. Её-то и воспел замечательный поэт Лев Сорокин, точно передав дух того времени.

*Танцплощадку у белой берёзки
В день один настелил Качканар.
Славно пели смолистые доски
Под ногами танцующих пар.*

*Каждый молод; но старый-престарый
Вальс известный – не шейк и не твист! –
Под брезентовый плеск Качканара
Вдохновенно играл гармонист.
Кто задорно, а кто осторожно –
Закружили ребята подруг.
Было сладко и было тревожно
От мужских обнимающих рук.
И была танцплощадка наградой
За ударные темпы труда,
И сюда приносили вы радость,
И беду приносили сюда.
Облака комариного роя,
Если ты не один, не страшны...
Танцевали земные герои,
По-земному светлы и грешны.*

4. Гора Любви

Гора Любви находится в нескольких десятках метров от парка, но органично с ним связана. Вот строки из песни на слова В. Сальника.

*Где берёзки стоят, как невесты,
Где не молкнут до зорь соловьи,
Есть заветное в городе место,
Что зовётся горою Любви.*

*Гора Любви, гора свиданий,
Сердечных встреч и расставаний.
Сюда приходим вновь и вновь,
Несём в сердцах свою любовь.*

Понятно, о чём речь?

5. Стадион

Как ни уставали первостроители на работе, они не могли отказать себе в удовольствии поучаствовать в спортивных состязаниях. Молодёжь ведь! Стадион располагался на месте, где сейчас здание городской администрации. Здесь кипели отчаянные футбольные баталии, проходили соревнования по другим видам спорта.





Гора Любви



Первый стадион

Стела «Орден
Красного Знамени»Знак «Строитель
Качканара»

6. Стела

Установлена близ парка в память о награждении Качканарской городской организации Всесоюзного Ленинского Коммунистического Союза молодёжи орденом Трудового Красного Знамени. Орден – знак признания вклада молодёжи в строительство города: стройка была Всесоюзной ударной комсомольской. Качканарская организация была единственной орденоносной в Свердловской области.

Об этом – легендарный вожак молодёжи, Почётный гражданин Качканара Ф. Т. Селянин:

*Знаю сам: не из этой я стаи
И не с нею свой путь долечу,
Но как только она пролетает,
Вслед за стаей умчаться хочу...
Где костры глухомань разжигает,
Где белеют палаток ряды,
Там и наша дорога крутая;
Там и мы навсегда молоды!
Не пугают нас ветры тугие
И бескрайность таёжных болот,
Комсомольцев, друзья дорогие,
Даже старость и та не берёт.
«Что вы сделали?» – Родина спросит,
Мы в ответ: «Города возвели!»
Комсомольские честные взносы
В наше общее дело внесли!*

26 мая 2012 года у подножия стелы легла замурованная капсула с посланием потомкам, которую следует вскрыть в год 100-летия Качканара.



Служба в храме во имя Воскресения Христова



В молодом городе, «городе юности», долгое время не было культовых сооружений. Православные качканарцы вынуждены были ездить в другие населённые пункты, мусульмане молились на квартирах. Но в 90-е годы прошлого века ситуация начала меняться.

ДОРОГА К ХРАМАМ



Храм во имя иконы Божией Матери «Взыскание погибших»



Храм во имя Воскресения Христова



«Благослови, Илья-пророк, свою крылатую пехоту!»

Маршрут № 3

Дорога к храмам

1. Храм во имя иконы Божией Матери «Взыскание погибших»

В 1992 году православной общине передали здание бывшего детского сада – самого первого в Качканаре. Ветхое здание было отремонтировано силами прихожан и помощью благотворителей. Получился уютный храм с помещениями для воскресной школы, лавкой, трапезной, актовым залом, крестильней. Храм был освящён в честь иконы Божией Матери «Взыскание погибших». Это редкий образ, имеющий благодать помощи в крайней степени человеческого отчаяния. Среди других святынь храма – икона Праведного Симеона Верхотурского, новомученика Александра Нижнетурина с частицами их святых мощей, редкий образ «Явление Пресвятой Богородицы преподобному Михаилу Малееву» и др.

При храме работает 198-й отряд разведчиков-скаутов имени Ермака Тимофеевича.

2. Храм во имя Воскресения Христова

В 2001 году состоялась закладка, а в 2009 году в построенном храме прошло первое богослужение. Величественный собор взметнулся над землёй на 44 метра. Звон его колоколов слышен далеко окрест. Особым почитанием пользуются иконы Божией Матери многочастной, «воинские» иконы Крестителя Господня Иоанна – небесного покровителя воздушно-десантных войск, и праведного воина Феодора Ушакова – покровителя военных моряков.

При храме активно работает православное молодёжное братство «Феникс».

3. Часовня во имя святого целителя Пантелеимона

Находится на территории Больничного городка, что позволяет находящимся на лечении людям, их родственникам и знакомым





Образ Божией Матери
«Взыскание погибших»



Часовня во имя святого
целителя Пантелеимона



Молитвенная комната



Центр татаро-башкирской культуры

помолиться о здравии и поставить свечи. 9 августа, в день памяти Пантелеимона-целителя, православные качканарцы совершают крестный ход к часовне, где проходит молебен святому целителю.

4. Молитвенная комната в посёлке Валериановске

Православные валериановцы объединены в приход во имя великомученицы Варвары – святой покровительницы горного дела и горняков. Они мечтают о храме и предпринимают конкретные шаги к тому, чтобы он появился, но пока собираются в выделенном им помещении, приспособленном под молитвенную комнату.

5. Мечеть

В Качканаре зарегистрирована и действует община мусульман суннитского направления ханифитского масхаба. Изначально качканарские мусульмане и их единоверцы, приехавшие в Качканар из других мест, молились в приспособленном под мечеть помещении в здании бывшего детского сада. Теперь же у них появилась возможность совершать намаз и мусульманские обряды в новопостроенной мечети.



*Мемориал качканарцам,
погибшим при исполнении воинского долга*



Качканарская земля, вкупе с качканарской рудой, прочной и трудновзрывной, порождает и соответствующий качканарский характер, носители которого достойно проявили и проявляют себя в ратной службе. В Качканаре чтят своих вооружённых защитников, преклоняются перед памятью погибших.

**БОЕВАЯ СЛАВА
КАЧКАНАРЦЕВ**



Мемориал землякам,
погибшим в годы Великой Отечественной войны



С. В. Кадачиков. В 2022 году ветерану исполнилось
100 лет. Награждён знаком «За заслуги перед городом» № 1



Площадка боевой техники

Маршрут № 4

Боевая слава качканарцев

1. Мемориал землякам, погибшим в годы Великой Отечественной войны

На территории Качканарского городского округа находились приисковые посёлки. В суровую годину Великой Отечественной 350 человек были мобилизованы на защиту Родины, 119 не вернулись с полей сражений.

9 мая 1985 года в посёлке Валериановске торжественно открыли мемориал землякам, погибшим в годы Великой Отечественной войны.

Мемориал решён как островной объект, который хорошо обозревается со всех сторон. Живописным фоном ему служит естественный каменный ландшафт. Основную смысловую нагрузку несёт на себе фигура солдата, стоящего практически прямо на земле, тем самым символизируя упорство и мужество, с какими «вгрызались» в землю наши воины, защищая её от врага. Стела мемориала решена в форме двух штыков, высота которых 10 метров. Штыки символизируют устремлённость к высотам стойкости и отваги, мужества и героизма наших солдат, проявленных на полях сражений. На плитах мемориального комплекса скорбный список из 119 фамилий.

Мемориал входит в состав общественного центра посёлка и представляет собой главный элемент его композиции. Площадь перед монументом служит для проведения торжественных мероприятий мемориального характера.

2. Мемориал качканарцам, погибшим при исполнении воинского долга

Военная служба сопряжена с риском для жизни. Качканарские парни гибли при исполнении воинского долга – и в горячих точках, и в мирное время.

Решение о создании мемориала принято 16 декабря 1997 года, а уже в августе 1998 года в парке «Строитель» состоялось его открытие.



Карам Харламович Яппаров

Родился в 1924 году в деревне Зильдярово Белебеевского кантона Башкирской АССР (ныне Миякинского района Республики Башкортостан) в многодетной семье.



С детства познал голод и нужду, особенно после смерти отца. Некоторое время беспризорничал, воспитывался в Уфимской детской трудовой колонии для беспризорников, где познакомился с Александром Матросовым. Получил неполное среднее образование.

С декабря 1942 года, в возрасте 17 лет – на фрон-

те. Награждён медалью «За отвагу».

С 1964 по 1987 год работал на Качканарском горно-обогатительном комбинате агломератчиком и старшим агломератчиком в аглоцехе, слесарем на обогатительной фабрике.

Награждён орденами «Знак Почёта» и Трудового Красного Знамени.

Указом Президиума Верховного Совета СССР от 30 марта 1971 года Караму Харламовичу Яппарову присвоено звание Героя Социалистического Труда с вручением ордена Ленина и золотой медали «Серп и Молот». К.Х. Яппаров активно занимался патриотическим воспитанием молодёжи, был частым гостем в образовательных школах города.

Умер 4 июня 2016 года.

5 октября 2016 года установлена мемориальная доска на доме, в котором жил герой.

В центре композиции на чёрном габбро – слегка размытые изображения молодых солдат, словно они смотрят из вечности. На переднем плане – хрупкие женские руки с цветком. Слева и справа на мраморе – чёрные плиты с фамилиями 38 погибших качканарцев.

Мемориал является местом проведения военно-патриотических мероприятий.

3. Площадка боевой техники

В мае 2010 года в парке «Строитель» стали «на боевое дежурство» бронетранспортёр БТР-

60, танки Т-62М и ПТ-76, зенитно-ракетный комплекс С-75. Грозная боевая техника – напоминание о воинском долге, который добросовестно выполняли качканарцы. Здесь же – любимое место для игр качканарской детворы.

4. Мемориальные доски погибшим выпускникам школ

«Глаза молодых солдат» глядят с мемориальных плит школ города. Так образовательные учреждения чтят память о своих выпускниках, погибших в горячих точках. На здании Валериановской школы также мемориальная доска Героя Советского Союза А. В. Рогозину, жившему на Валериановском прииске, а в годы Великой Отечественной войны командовавшему танковым батальоном и в 31 год получившему звезду Героя. Также на здании школы – мемориальные доски выпускникам: М. Ладейщикову, прикрывшему грудью своего командира в Афганистане, и матросу В. Соколову, погибшему во время гибели подводной лодки К-129 близ Гавайского архипелага в 1968 году.

5. Городской историко-краеведческий музей

В разное время на стройке Качканара и предприятиях города трудились порядка полутора тысяч ветеранов Великой Отечественной войны. Они были нравственным ориентиром для последующих поколений качканарцев. Их память увековечена в Зале воинской славы городского музея.

В этом же зале поименованы наши земляки, участвовавшие в послевоенное время в локальных войнах и конфликтах.

6. Историко-краеведческий музей школы имени К. Н. Новикова

В прекрасном музее школы, носящей имя замечательного педагога-фронтовика, размещены экспозиции, посвящённые педагогам – участникам Великой Отечественной войны, выпускникам школы – участникам локальных войн и конфликтов.



*Центр ветеранов боевых действий
и военной службы*





Мемориальные доски на здании Валериановской средней школы



В память о ликвидаторах техногенных катастроф



Памятный знак погибшим дружинникам

7. Центр ветеранов боевых действий и военной службы

В комнате воинской славы, в витринах и на стендах, размещена информация о родах войск, воинская атрибутика, подлинные предметы, принадлежавшие военнослужащим, образцы военной формы, макеты стрелкового оружия. В Центре проводятся уроки мужества и экскурсии для учащихся учебных заведений города и всех желающих.

8. Памятный знак ликвидаторам техногенных катастроф

После аварии на Чернобыльской АЭС 70 качканарцев приняли участие в битве с невидимой, но смертельной опасностью, ликвидируя последствия этой техногенной катастрофы. В память о качканарских ликвидаторах в 2016 году установлен памятный знак. Он выполнен в виде планетарной модели атома, где орбиты электронов – это стебли и цветы роз, а ядро – разорванное сердце.

9. Памятный знак Героям-дружинникам

Установлен на месте трагедии, произошедшей в мае 1982 года на тогда просёлочной дороге Качканар – Тёплая Гора. При попытке задержать вооружённого преступника здесь погибли дружинники Александр Жуковец и Анатолий Алтынников.



«Долина скандия»



Итак, горнорудной эпопее предшествовала эпопея золотоплатиновая. Теперь уж нет того великого множества приисков, что были близ горы Качканар, но дух суровой романтики незримо присутствует. Чтобы прочувствовать это, нужно объехать гору. Дополнительным бонусом будут впечатления от удивительных красот уральской природы, и в первую очередь – горы Качканар.

«ЗОЛОТОЕ КОЛЬЦО» КАЧКАНАРА



Здесь мог быть аэродром



Петуховский ручей



Истоки реки Выя



Посёлок Косья

Маршрут № 5

«Золотое кольцо» Качканара

«Долина скандия»

58°68' с. ш., 59°48' в. д.

Начинать путешествие следует с «Белой горки». На востоке – долина речки Роголёвки, длина которой от истока до устья 8,5 км. Изначально по речке Роголёвке старатели мыли золото из-под дерновиков береговой линии. На левом берегу Роголёвки – осадочные породы, правый берег – качканарский порфириновый массив (порфириты – порода вулканического происхождения). Сейчас он частично занят шламохранилищем, в шламе содержится ценный металл скандий. Отсюда и название – «Долина скандия».

Петуховский ручей

58°69' с. ш., 59°31' в. д.

Ручей несёт свои прозрачные воды и просто радует глаз, ведь смотреть на то, как бежит вода, можно до бесконечности, такой своеобразный релакс.

Истоки реки Выя

58°69' с. ш., 59°28' в. д.


Эта небольшая речушка внешне, скорее всего, не впечатлит. Но это если не знать, какое огромное значение имеет она для Качканара. В конце XIX – начале XX века по течению Выя и её притокам размещалось огромное количество золотоплатиновых приисков. Сегодня это главная водная артерия, питающая город и горно-обогатительный комбинат.

Качканарский «аэродром»

58°72' с. ш., 59°28' в. д.

Объект из категории несбывшегося. Планировали построить здесь аэродром, выпилили лес, но – не стали строить... Сейчас это место, где можно отдохнуть на природе, подышать





Утянка



«Кладбище мамонтов»



Посёлок Кучум



Костные остатки мамонтов в городском музее

чистым озонированным воздухом, летом и осенью пособирать грибы...

Утянка

58°75' с. ш., 59°30' в. д.

В конце XIX – начале XX века это был прииск Качканарский, исключительно богатый платиной, дневная добыча которой в иные дни составляла пуд (16,38 кг) а иногда и более. В 1959 году прииск получил другое название – Утянка. В 1979 году посёлок прекратил своё существование, но до сих пор в памяти местных жителей живы будоражащие воспоминания о периоде «золотой лихорадки» в наших местах.

«Кладбище мамонтов»

58°75' с. ш., 59°33' в. д.

Пять удивительных по красоте озёр, образовавшихся в результате деятельности гидравлики. Во время работ сильной струёй воды было вымыто большое количество костных останков мамонтов: бивней, позвонков и др. Рассказывают, что жители близлежащего посёлка бивнями мамонтов подпирали заборы (!).

Посёлок Кучум

58°78' с. ш., 59°30' в. д.

«Презренный царь Сибири» не имеет ни малейшего отношения к этому населённому пункту, хотя многие думают, что посёлок так назван в честь хана Кучума. На самом деле Кучумов – фамилия старателя, который основал этот приисковый посёлок. Расположен он на горе, у подножия – рукотворный пруд. А добыча платины близ посёлка ведётся и по сей день.

Посёлок Косья

58°79' с. ш., 59°35' в. д.

В конце XIX – начале XX века это был один из крупнейших центров золотоплатиновой «империи» Шуваловых. Там действовали школа, больница, церковь, электростанция. Родина





Посёлок Верхний Ис



Историческая граница



Поклонный крест в п. Борисовский

двух Героев Советского Союза: это полковник В. А. Меркурьев и лейтенант В. П. Скорынин. В настоящее время посёлок активно обживает община буддистов.

Посёлок Верхний Ис

58°84' с. ш., 59°41' в. д.

Как и другие посёлки вокруг горы Качканар, имеет приисковое происхождение. Последнее по реке Ис владение Шуваловых.

И сегодня это достаточно большой посёлок. На его территории располагается база отдыха «Дикий рай».

Шуваловская грань

58°84' с. ш., 59°45' в. д.

Это экономическая граница между частными владениями графа Шувалова и казёнными землями Гороблагодатского округа. Начинается она у посёлка Граневое и идёт на юг. Проходит через лесной кордон, далее пересекает Качканар, реку Выю в районе Косынского залива и затем в районе пионерлагеря «Чайка» лесная просека уходит к речке Уреф.

Посёлок Александровский

58°85' с. ш., 59°46' в. д.

В начале XX века здесь кипела жизнь: проживало 225 человек, работали четыре лавки. Прииск был исключительно богатый: только в 1900 году здесь добыто платины «при спопутности золота 12 пудов, 38 фунтов, 25 золотников, 12 долей» (207 кг!).

Сегодня ничего не напоминает о «былой роскоши». Здесь – ровное место.

Посёлок Борисовский

58°86' с. ш., 59°47' в. д.

Основанный в 1891 году, он благополучно просуществовал до наших дней. В настоящее время – дачный посёлок.



Посёлок Валериановск





Стела «Ис»



Артельный



Посёлок Федино



Исовская драга

Посёлок Артельный

58°84' с. ш., 59°55' в. д.

Трудно представить, но в начале XX века это был мощный прииск, где находилось управление окрест лежащих приисков. Здесь располагались приисковая контора, церковь, земское училище, фельдшерский пункт, две торговые лавки, кабак...

Сегодня это дачный посёлок.

Посёлок Шуркино

58°83' с. ш., 59°57' в. д.

Также бывший прииск, для своего времени технически оснащённый. В начале XX века здесь действовали две паровые машины, промывательные устройства для песков, кузница. Сейчас это небольшой посёлок, излюбленное место любителей рыбной ловли.

Посёлок Федино

58°81' с. ш., 59°67' в. д.

Назван так от уменьшительной формы имени крещённого вогула. В начале 30-х годов XX века дал приют спецпереселенцам – раскулаченным крестьянам из разных областей страны.

Посёлок Ис

58°79' с. ш., 59°72' в. д.

На нынешней территории посёлка до революции располагалось несколько приисков, главный из которых назывался Екатеринбургский, затем Свердловский и, наконец, Исовский. С 1933 по 1955 год посёлок Ис был районным центром. Жители Иса и близлежащих посёлков были «активистами первого часа» при строительстве Качканара.

Драга 27

58°77' с. ш., 59°45' в. д.

Одна из старейших драг на Урале, построена в 1932 году, накопила большой опыт по добыче драгоценных металлов, которых ею добыто не одна тонна.



Река Ис**58°77' с. ш., 59°74' в. д.**

Эта река дала стране сотни тонн драгоценных металлов. Но это ещё и «палеонтологический музей» под открытым небом. Если прогуляться по берегу реки Ис, то можно найти раковины и окаменевших моллюсков. Их нали-

**Михаил Харитонович
Вохмянин**

Родился 23 октября 1928 года в селе Архангельском Кировской области в крестьянской семье.



В Качканар М. Х. Вохмянина направлял в 1959 году на строительство горно-обогатительного комбината. Здесь в полной мере раскрылись его профессиональные способности. Под его руководством при непосредственном участии возводилось и монтировалось сложнейшее оборудование на Качканарском ГОКе, зачастую не имевшее аналогов. В 1963 году по результатам строительства первой очереди Качканарского ГОКа Михаил Вохмянин был награждён орденом Ленина.

После ввода Качканарского ГОКа в строй действующих М. Х. Вохмянин принимал участие в монтаже

оборудования на различных предприятиях металлургической промышленности в Нижнем Тагиле, Челябинске и других городах, а также снова в Качканаре при пуске второй очереди фабрики обогащения. В 1984 году М. Х. Вохмянину Указом Президиума Верховного Совета СССР присвоено звание Героя Социалистического Труда.

М. Х. Вохмянин был удивительно талантливым человеком. Он писал стихи, которые публиковались на страницах газеты «Качканарский рабочий», прозаические произведения биографического характера, которые не публиковались, так как это, как ему отвечали, «не газетный формат». Очень серьёзно увлекался астрономией, делал поразительные расчёты, уточняя утвердившиеся в науке цифры. Свои работы автор завещал передать в городской архив.

В 2008 году М. Х. Вохмянин умер. Отдавая дань памяти нашему выдающемуся земляку, в год 55-летия Качканара энтузиасты издали книгу его произведений «Не отнимайте у меня мою Россию!..» Была открыта мемориальная доска на доме, где он жил.

чие, а также проявление отложений – мраморизированной (яшмовидной) глины – наглядно показывают, что в далёком Пермском периоде здесь было древнее море.

Саввина горка**58°75' с. ш., 59°71' в. д.**

Сейчас уже никто не знает, кем был некий Савва, в честь которого названо это весёлое местечко. В летне-осеннее время качканарцы и жители других населённых пунктов устремляются сюда на «тихую охоту» – сбор грибов.

Посёлок Валериановск**58°76' с. ш., 59°55' в. д.**

«Старший брат» Качканара, один из трёх населённых пунктов Качканарского городского округа. Валериановский прииск основан в 1892 году выдающимся предпринимателем и меценатом В. Я. Бурдаковым. В годы Великой Отечественной войны валериановцы стойко сражались на фронтах, добывали стратегический металл – платину. Валериановск стал плацдармом, с которого началось строительство Качканара. В настоящее время это современный благоустроенный посёлок численностью 2000 человек, на территории которого расположены некоторые объекты Качканарского ГОКа.

Стела «Ключ»**58°73' с. ш., 59°49' в. д.**

Ключ – один из символов Качканара, он представлен в гербе города. Это не просто ключ, а ключ от «земных недр», эмблема рудных богатств, которыми славится Качканар. И это знак радушия и гостеприимства качканарцев.



Вид на север с вершины горы Качканар



Список литературы

- <https://ru.wikipedia.org/wiki/Категория:Качканар>
- Город юности Качканар. – Екатеринбург: Квадрат, 2007.
- ЕВРАЗ Качканарский горно-обогатительный комбинат: 50 лет успеха. – Екатеринбург.
- Иванов А. С. и др. Завод нашей памяти. – Качканар, 2018.
- Качканар. – Екатеринбург: Изд-во Урал. ун-та, 1999.
- Качканар, Качканар! Годы и судьбы (Из воспоминаний ветеранов Качканарской автобазы №5). – Качканар, 2016.
- Качканарская городская Дума: 25 лет на службе качканарцам. – Екатеринбург: Раритет, 2019.
- Качканарские грани: Литературно-художественный альманах. – Качканар: Раритет, 2012–2022. – Вып. 1–12.
- Качканарский горно-обогатительный комбинат «Ванадий». Рубежи созидания. – Екатеринбург: Рекламно-издательская группа «ПостМодерн», 2003.
- Качканарский радиозавод «Форманта». – Качканар: Раритет, 2020.
- Мой Качканар. – Свердловское книжное издательство, 1963.
- Селянин Ф. Сердце на скале.
- Пудваль А. Огонь на себя (Клавдия Павловна). – Свердловск: Средне-Уральское книжное издательство, 1982.
- Титовец М. И. Сын горы. В кн.: Где ударил посох. Культурно-исторические очерки / под общ. ред. В. В. Нестерова. – Екатеринбург: Сократ, 2005. (Урал: История в ликах городов).

Содержание

Город для жизни	2
Герб и флаг	13
Справочная информация	15
Нашей истории строки	16
Имена в истории	38
Маршрут № 1 Обзорная экскурсия по городу	40
Маршрут № 2 Прогулка по парку	52
Маршрут № 3 Дорога к храмам	62
Маршрут № 4 Боевая слава качканарцев	68
Маршрут № 5 «Золотое кольцо» Качканара	78
Список литературы	94

Качканар.
Свердловская область
(12+)

Путеводитель

Автор-составитель –
директор МКУ «Качканарский городской архив»
М. И. Титовец

Редактор – *А. В. Казаков*
Вёрстка – *Л. В. Черных*
Корректор – *И. И. Плотникова*

Координатор проекта «Открытие» –
Г. Ю. Цыганкова

В издании использованы фото:
МКУ «Качканарский городской архив»,
Е. Драничникова, В. Шохова

К12 Качканар. Свердловская область: путеводитель. –
СПб.: Изд-во «Маматов», 2022. – 96 с., ил.

ISBN 978-5-91076-254-5
УДК 911(470.94)
ББК 26.890(2Рос-4Све)

Издательство «Маматов»
190000, г. Санкт-Петербург, ул. 4-я Советская, 46/8

Подписано в печать 13.10.2022. Печать офсетная. Тираж 700 экз.
Отпечатано с готовых файлов заказчика в ООО «ПК «АСТЕР»»
614064, г. Пермь, ул. Усольская, 15, тел. (342) 206-06-86

© МКУ «Качканарский городской архив»,
текст, фото, 2022
© Е. Драничников, В. Шохов, фото, 2022
© ООО «Маматов», оформление, текст, 2022